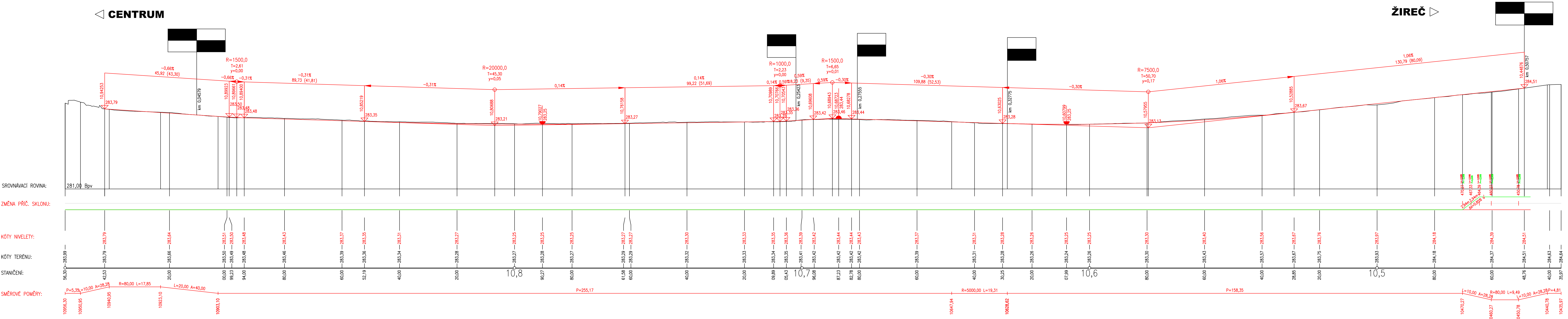


Přehledný podélný profil M 1:500/50
Rozsah: km 10,95630 - km 10,43597



| | | |
|-------|-------|-------|
| 03 | | |
| 02 | | |
| 01 | | |
| ZMĚNA | POPIS | DATUM |



**ING. IVAN ŠIR**
PROJEKTOVÁNÍ DOPRAVNÍCH STAVEB a.s.
Haškova 1714/3, 500 02 Hradec Králové, tel: +420 603 181 473, sir@sirivan.cz, www.sirivan.cz
IČ: 287 86 793

Objednatel: Královehradecký kraj
Pivovarské náměstí 1245, 500 03 Hradec Králové

**III/299 15 Dvůr Králové,
ul. Heydukova - II. ETAPA**

- kraj: Královehradecký
- MÚ / OÚ: Dvůr Králové
- stupeň utajení: bez utajení
- datum: 05 / 2018
- zakázkové číslo: 15 087
- stupeň PD: DSP + PDPS

- odpovědný projektant stavby: Ing. Ivan Šir
- odpovědný projektant objektu: Ing. Jan Fiala
- vypracoval: Bc. Karel Laš
- kontroloval: Ing. Jan Fiala
- změna číslo: 00
- měřítko: M 1:500/50



OBJEKTY POZEMNÍCH KOMUNIKACÍ
PŘEHLEDNÝ PODÉLNÝ PROFIL

C.1.03